



Утверждаю:

Начальник департамента образования

Б. Каримжанов

2004 г.

ПЕРЕДАТОЧНЫЙ АКТ

«14» декабря 2004 г.

г.Павлодар

Комиссия в составе: главного специалиста сектора инспектирования и лицензирования департамента образования Ильясовой К.К. начальника отдела воспитательной работы интернатных учреждений и охраны прав детства Акимочкиной Н.Ф. директора государственного учреждения специальной коррекционной школы-интерната № 1 для глухих и слабослышащих детей Авласович Г.В. главного бухгалтера Алексеевой Л.В., зам. директора по учебной работе Василенко Е.Н. и воспитателя Бутенова Ж.С. в связи с реорганизацией (переименованием) специальной школы-интернат № 1 для глухих и слабослышащих детей на основании приказа департамента образования № 1-06 / 126 от 19.04.2004г. составили настоящий акт о передачи прав и обязанностей правопреемнику ГУ специальной коррекционной школы-интерната № 1 для глухих и слабослышащих детей на имущество: учебный корпус площадью 1411,6 кв. м., общежитие – мальчиковый корпус площадью 1937 кв. м., общежитие – девчочковый корпус площадью 2183,2 кв. м., мастерские площадью 507,5 кв. м., гараж площадью 71,4 кв. м., склад площадью 56,7 кв. м. по адресу ул. Катаева, 83 г.Павлодара с правом на земельный участок площадью 3.2099 га.

Комиссия: Главный специалист сектора
инспектирования и лицензирования
департамента образования

Ильясова К.К.

Начальник отдела воспитательной
работы интернатных учреждений
и охраны прав детства

Акимочкина Н.Ф.

Директор государственного
учреждения специальной
коррекционной школы-интернат №1
для глухих и слабослышащих детей

Авласович Г.В.

Главный бухгалтер специальной
коррекционной школы-интернат №1
для глухих и слабослышащих детей

Алексеева Л.В.

Зам. директора по учебной работе
Воспитатель

Василенко Е.Н.

Бутенов Ж.С.



**Жоспар шегіндегі бөтен жер учаскелері
Посторонние земельные участки в границах плана**

Жоспардағы № на плане	Жоспар шегіндегі бөтен жер учаскелерінің кадастрлық нөмірлері Кадастровые номера посторонних земельных участков в границах плана	Аланы, гектар Площадь, гектар
	ЖОК	
	НЕТ	

Осы акт «Азаматтарға арналған үкімет» мемлекеттік корпорациясы» коммерциялық емес акционерлік қоғамының Павлодар облысы бойынша филиалы - Жер кадастры және жылжымайтын мүлікті техникалық тексеру департаментінің Павлодар қалалық бөлімшесімен жасалды

Настоящий акт изготовлен Павлодарским городским отделением Департамента земельного кадастра и технического обследования недвижимости - филиал некоммерческого акционерного общества «Государственная корпорация «Правительство для граждан» по Павлодарской области.




Мөр орны: Басшысы Нұрахметов Ш.С.
 Место печати: Руководитель
2018 ж/г " 04 " сәуір

Осы актіні беру туралы жазба жер учаскесіне меншіктік құқығын, жер пайдалану құқығын беретін актілер жазылатын кітапта № 24374 болып жазылды
 Қосымша: жер учаскесінің шекарасындығы ерекше режиммен пайдаланылатын жер учаскелерінің тізбесі (олар болған жағдайда) жоқ

Запись о выдаче настоящего акта произведена в Книге записей актов на право собственности на земельный участок, право землепользования за № 24374
 Приложение: перечень земельных участков с особым режимом использования в границах земельного участка (в случае их наличия) нет

Ескерту:
 *Шектесулерді сипаттау жөніндегі ақпарат жер учаскесіне сәйкестендіру құжатын дайындаған сәтте күшінде
 Примечание:
 *Описание смежеств действительно на момент изготовления идентификационного документа на земельный участок

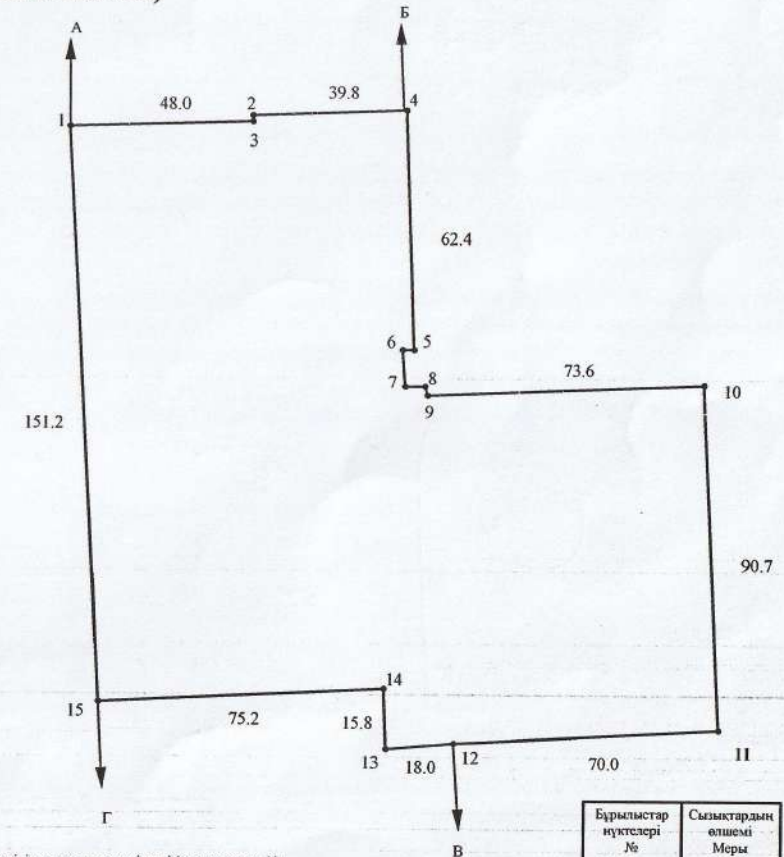


Жер учаскесінің кадастрлық нөмірі: **14-218-018-1189**
 Жер учаскесіне тұрақты жер пайдалану құқығы
 Жер учаскесінің алаңы: **2.0307 га**
 Жердің санаты: **Елді мекендердің (қалалар, поселкелер және ауылдық елді мекендер) жерлері**
 Жер учаскесін нысаналы тағайындау:
мектепті орналастыру және қызмет көрсету үшін
 Жер учаскесін пайдаланудағы шектеулер мен ауыртпалықтар:
коммуникацияларды пайдалану және құрылысын салу кезінде бөгетсіз өту үшін сервитут белгіленген
 Жер учаскесінің бөлінуі: **бөлінеді**

Кадастровый номер земельного участка: **14-218-018-1189**
 Право постоянного землепользования на земельный участок
 Площадь земельного участка: **2.0307 га**
 Категория земель: **Земли населенных пунктов (городов, поселков и сельских населенных пунктов)**
 Целевое назначение земельного участка:
для размещения и обслуживания школы
 Ограничения в использовании и обременения земельного участка:
установлен сервитут для беспрепятственного доступа при строительстве и эксплуатации коммуникаций
 Делимость земельного участка: **делимый**

Жер учаскесінің ЖОСПАРЫ
 ПЛАН земельного участка

Учаскенің мекенжайы, мекенжайының тіркеу коды (ол бар болған кезде): **Павлодар обл., Павлодар қ., Катаев көшесі, 83 құрылыс (0201300316981503)**
 Адрес, регистрационный код адреса (при его наличии) участка:
Павлодарская обл., г. Павлодар, ул. Катаева, строение 83 (0201300316981503)



Шектесу учаскелерінің кадастрлық нөмірлері (жер санаттары)*:
 А-дан Б-ға дейін: ЖУ 142180181014
 Б-дан В-ға дейін: Қала жерлері
 В-дан Г-ға дейін: ЖУ 142180181162
 Г-дан А-ға дейін: Қала жерлері

Кадастровые номера (категории земель) смежных участков*:
 От А до Б: ЗУ 142180181014
 От Б до В: Земли города
 От В до Г: ЗУ 142180181162
 От Г до А: Земли города

Бұрыштар нүктелері № поворотных точек	Сызықтардың өлшемі Мері лийнй, метр
2-3	1,49
5-6	3,0
6-7	10,1
7-8	5,5
8-9	2,1

МАСШТАБ 1: 2000

«АЗАМАТТАРҒА АРНАЛҒАН
ҮКІМЕТ» МЕМЛЕКЕТТІК
КОРПОРАЦИЯСЫ»
КОММЕРЦИЯЛЫҚ ЕМЕС
АКЦИОНЕРЛІК ҚОҒАМЫНЫҢ
ПАВЛОДАР ОБЛЫСЫ
БОЙЫНША ФИЛИАЛ- ЖЕР
КАДАСТРЫ ЖӘНЕ
ЖЫЛЖЫМАЙТЫН МҮЛІКТІ
ТЕХНИКАЛЫҚ ТЕКСЕРУ
ДЕПАРТАМЕНТІ

140000, Павлодар облысы,
Павлодар қаласы,
Женіс алаңы, 17 құрылыс,
Тел/факс: 8(7182) 32-06-56,
32-32-94
e-mail: pavlodar@aisgzk.kz

Мемлекеттік жер кадастрынан КӨШІРМЕ

Павлодар қаласы, Катаев көшесі, 83 құрылыс мекенжайы бойынша орналасқан мектепті орналастыру және қызмет көрсету үшін жер учаскесіне, көлемі 2,0307 га, **14-218-018-1189** кадастрлық нөмірі белгіленгені туралы «Есту және сөйлеу қабілеті бұзылған балаларға орналған №1 арнайы жалпы білім беретін мектеп-интернаты» ММ берілді.

2018ж.


03.09

№5-06/

16754

Кадастрлық нөмір **14-218-018-1015** жойылды.

Орындаушы


(колы)

М. Капизов

Павлодар қаласы жер кадастры
секторының бастығы


(колы)

Л.Бегайдарова

